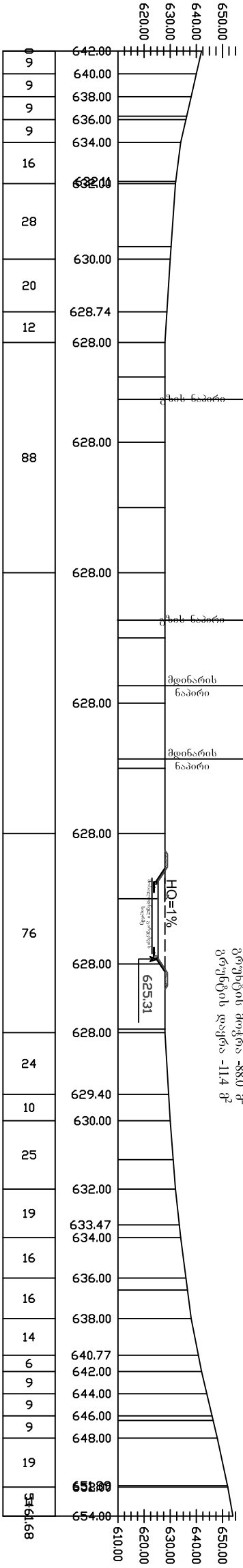


အကျဉ်းချုပ်:

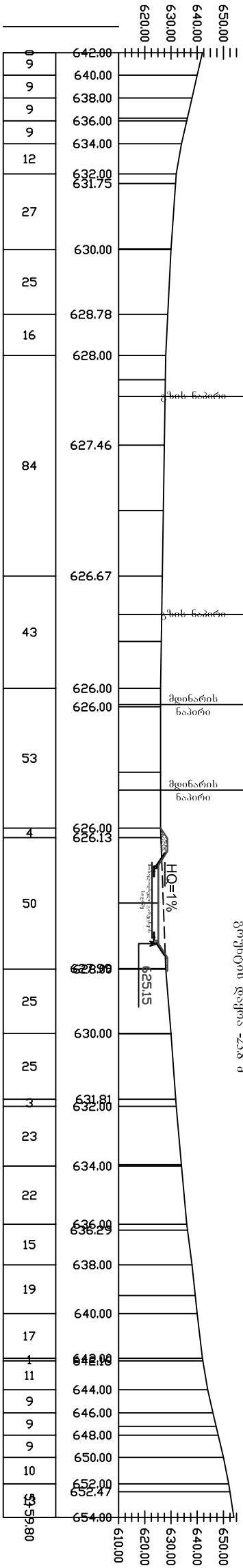
1. განვიხილოთ ფაქტორული უდრე იქნას შემდეგში, გვითხრობს და კონკრეტულ ნაკლებად ერთმანეთს.
2. გვეცხადება იგივე რამის.
3. გვითხრობს იგივე რამის.
4. კონკრეტული ნაკლებად იგივე რამის. $4+1 \neq 4$

მდინარე თორის კალაპოტის გახრახი შეენება და კურცების-ლაგოჯის ხევთაშიორსო გზის ლოტი I-ზე ზანონ-ხაფიჯუთს მიწასვეითი ემ 4+040-დან ემ 27+80-მდე მშენებლობის ფარგლოში.
განვიკ პროექტები.

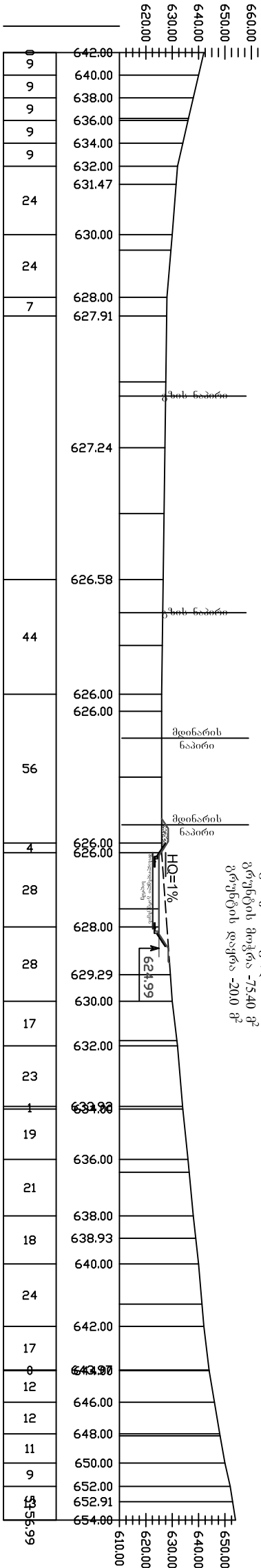
განივი პროფილი №9
გორების მოჭრა -88.0 გ²
გორების დაყრა -11.4 გ²



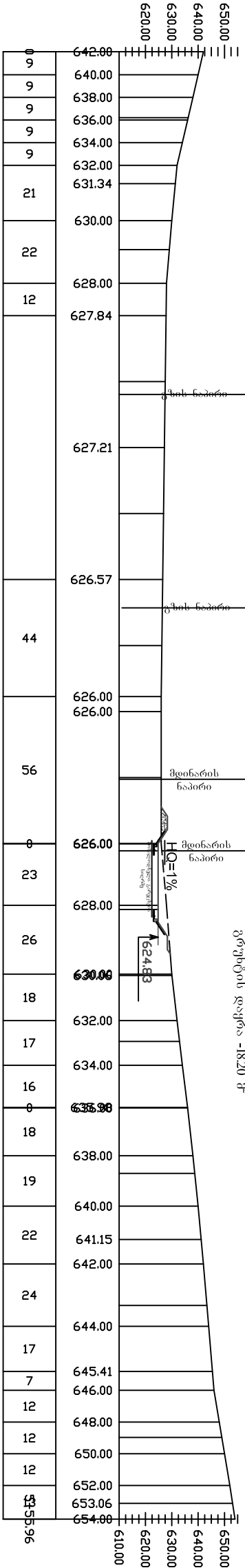
განივი პროფილი №10
გორების მოჭრა -64.25 გ²
გორების დაყრა -23.8 გ²



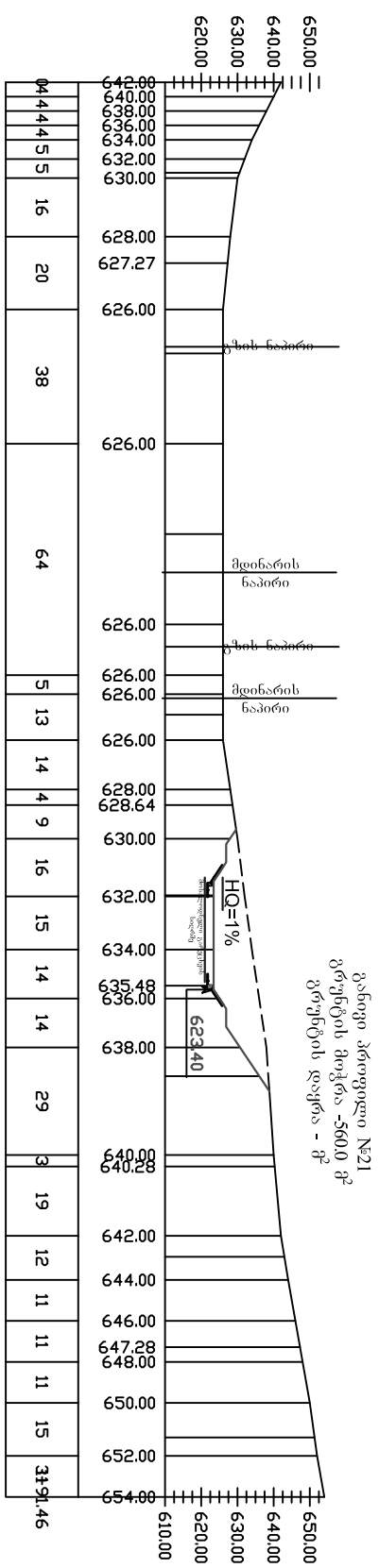
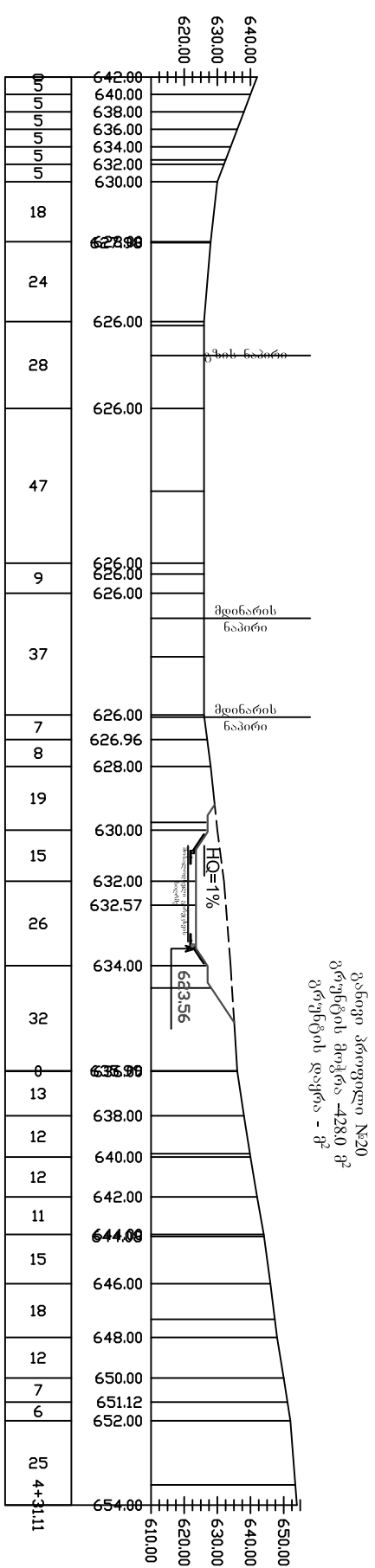
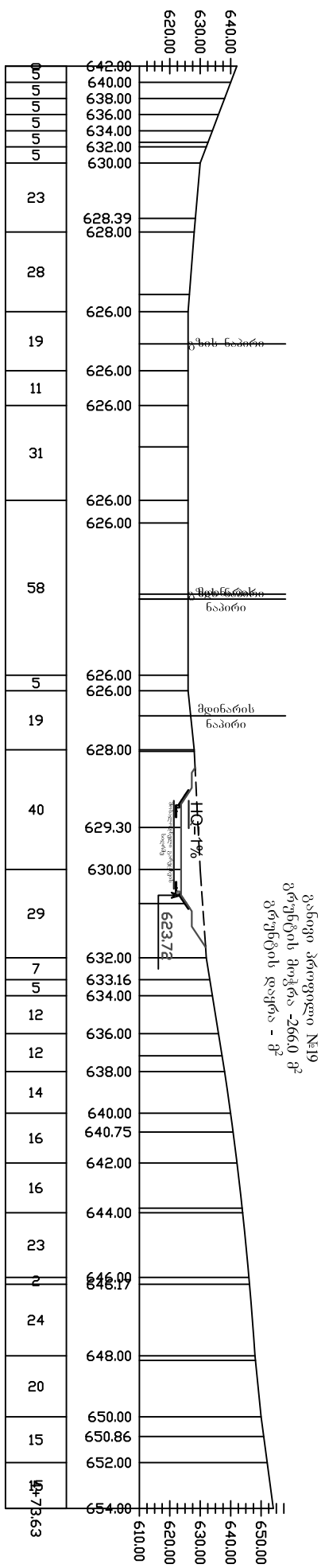
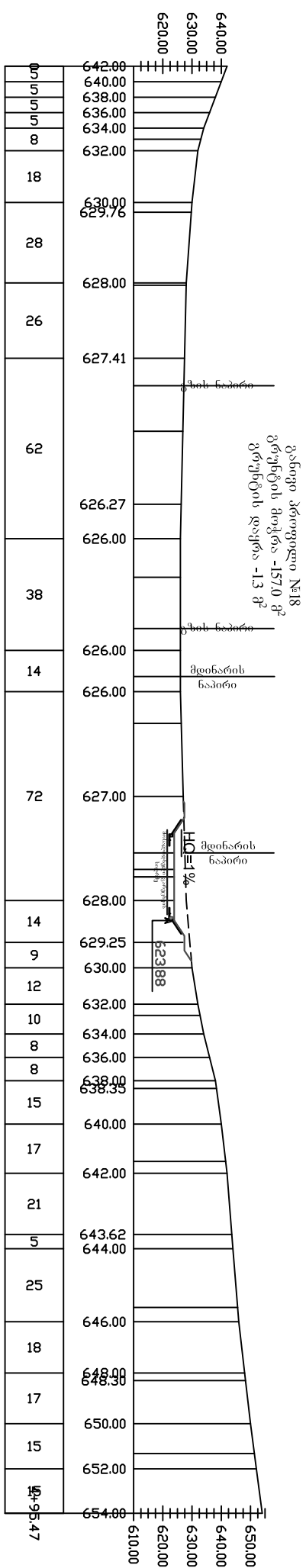
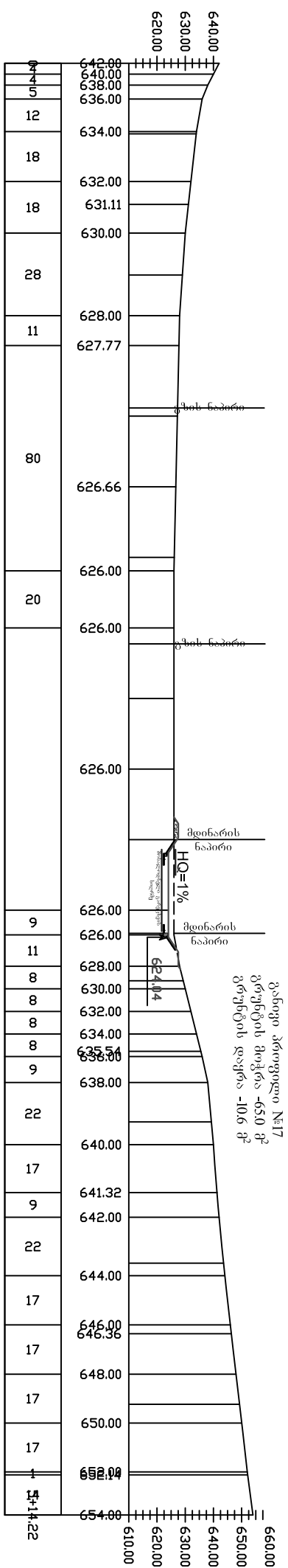
განივი პროფილი №11
გორების მოჭრა -75.40 გ²
გორების დაყრა -20.0 გ²



განივი პროფილი №12
გორების მოჭრა -89.8 გ²
გორების დაყრა -18.20 გ²



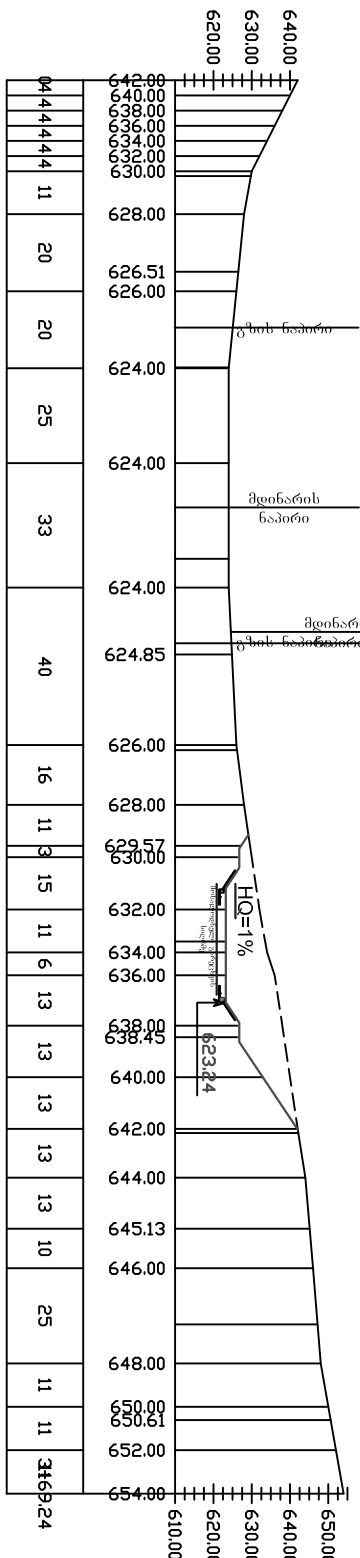
- შენიშვნა:
- განივი პროფილი წაკითხული უნდა იქნას გვერდისა და კონსტრუქციულ ნაწილთან ერთად.
 - გეგმა იხილეთ ფურც. 1.
 - განივი პროფილი იხილეთ ფურც. 2.
 - კონსტრუქციული ნაწილი იხილეთ ფურც. 4-1 + 4-4



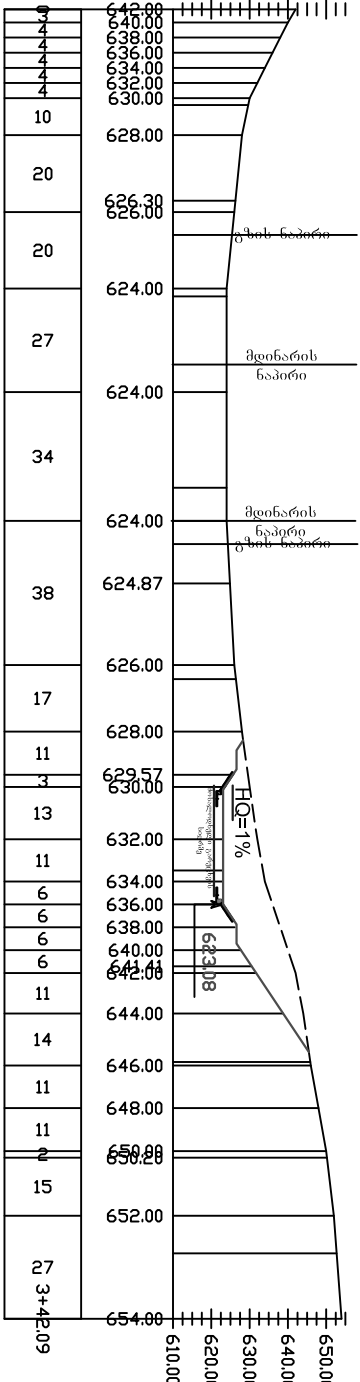
- შენიშვნა:
1. ბავშვი პროცედურა წავიდა უნდა იქნას გეგმავად, გრძელ პროცედურაზე.
 2. და კონტრინდიკაციის ნაცვალად გრძელ.
 3. გეგმა იხილეთ გვრცე 1.
 4. გრძელ პროცედურა იხილეთ გვრცე 2.
 5. კონტრინდიკაციის ნაცვალად იხილეთ გვრცე 4.1 + 4.4

მდინარე ოთრის კალაპოტის გახსნისათვის ბაკურცოქა-ლაგოდეხის ხაერთაშორისო გზის ლოტი *Lege* ხაინა-ხაერაქოშო მონაკვეთს კმ 4+040-დან კმ 27+80-მდე მშენებლობის ფარგლებში.

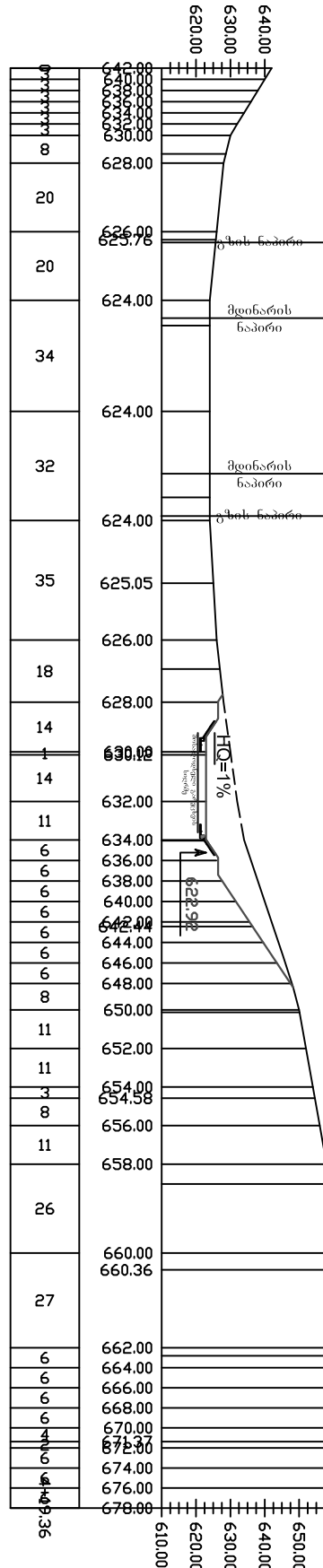
განივი პროექტი №22
გზის მოჭრა -634,0 მ²
გზის ნაპირის დაყრბა - მ²



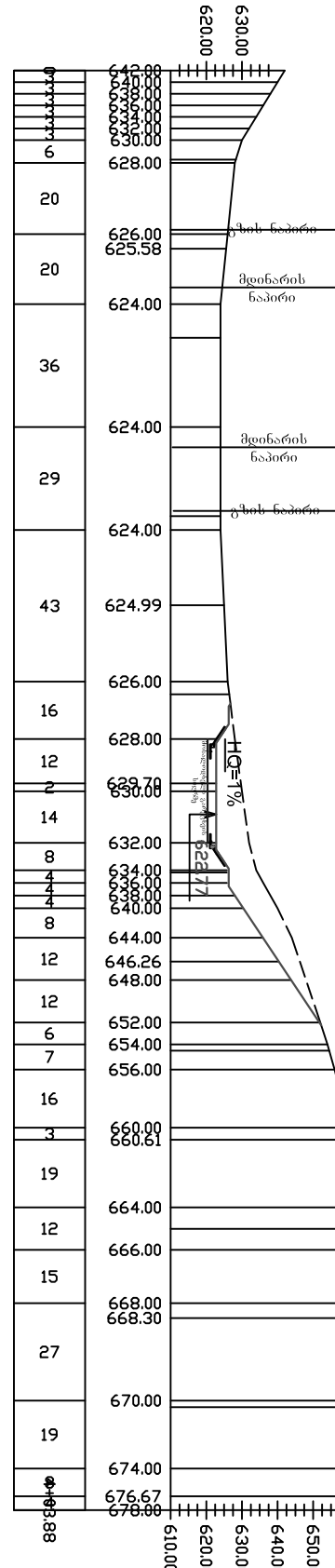
განივი პროექტი №23
გზის მოჭრა -645,6 მ²
გზის ნაპირის დაყრბა - მ²



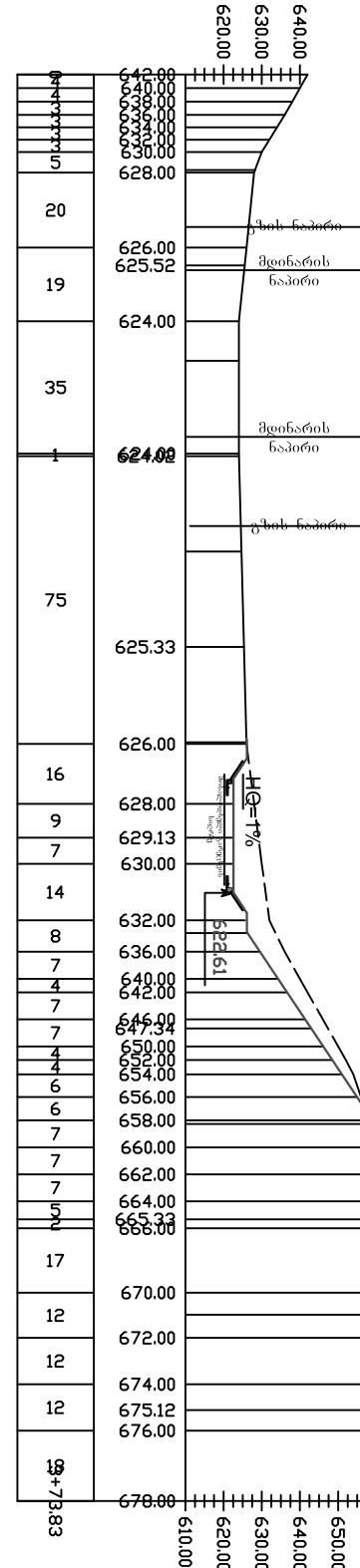
განივი პროექტი №24
გზის მოჭრა -578,5 მ²
გზის ნაპირის დაყრბა - მ²



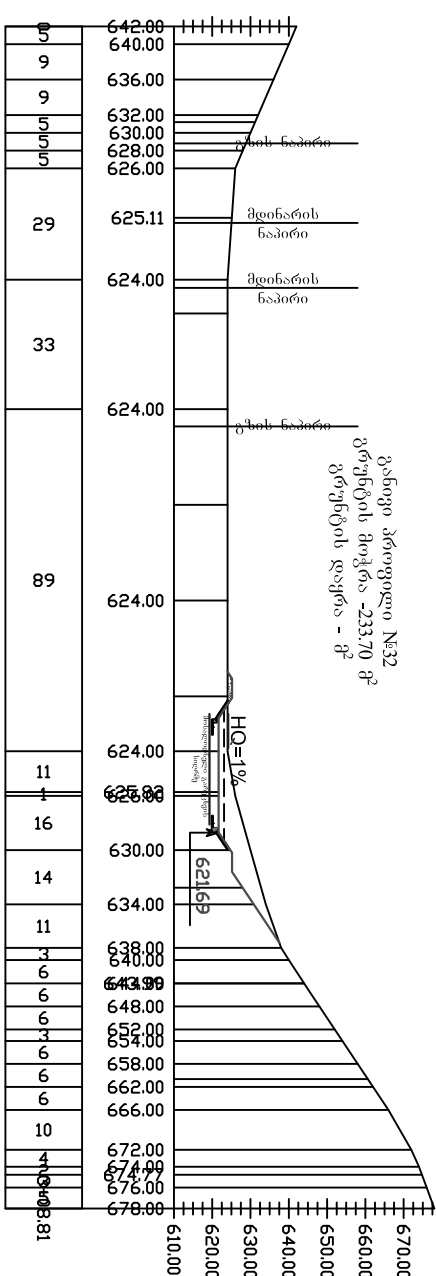
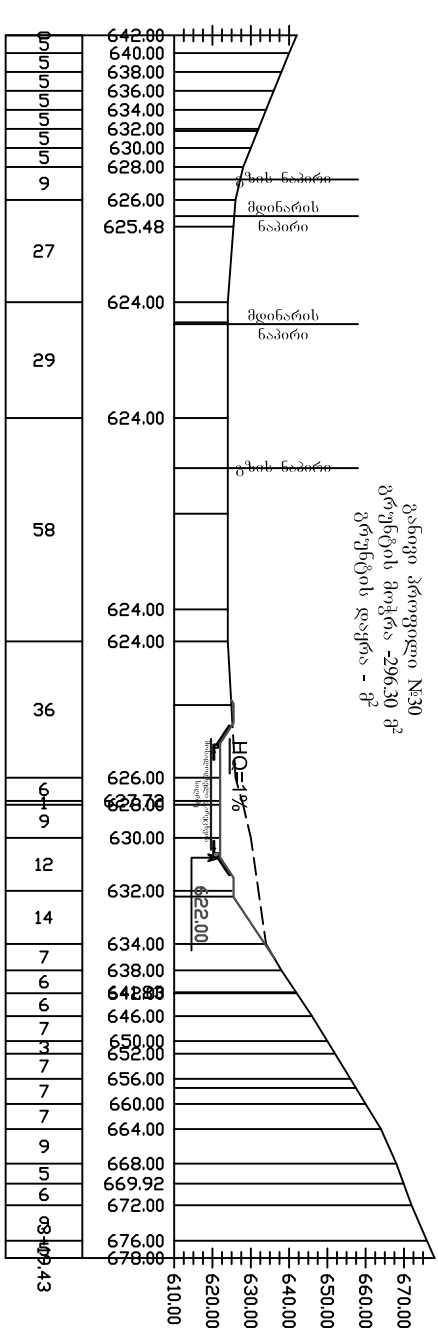
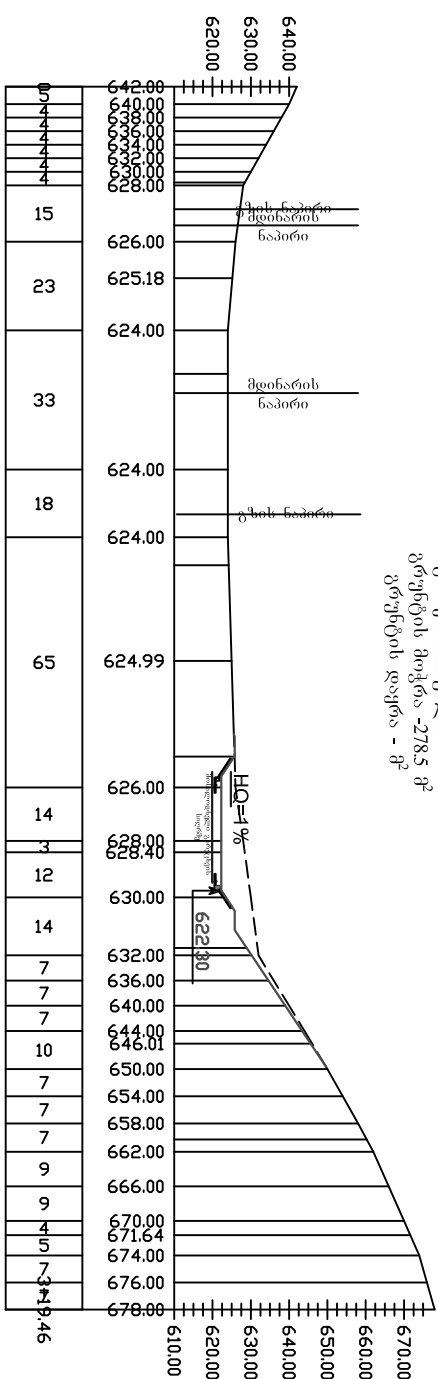
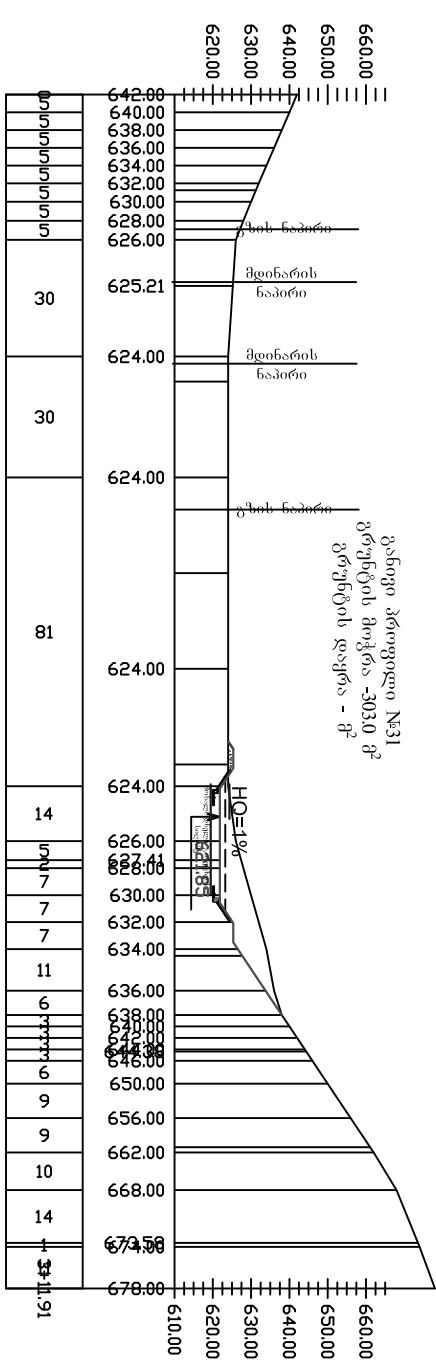
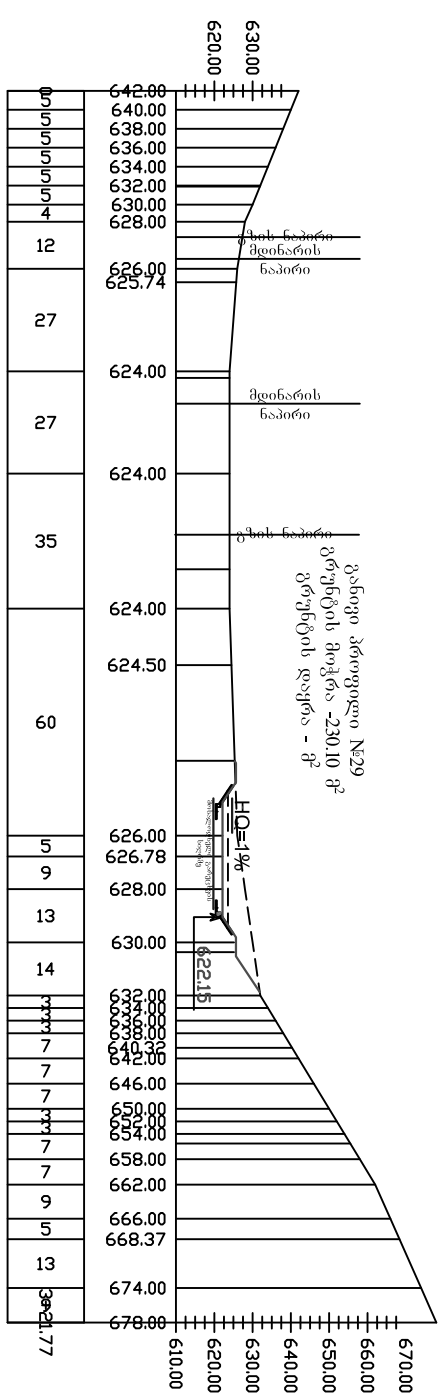
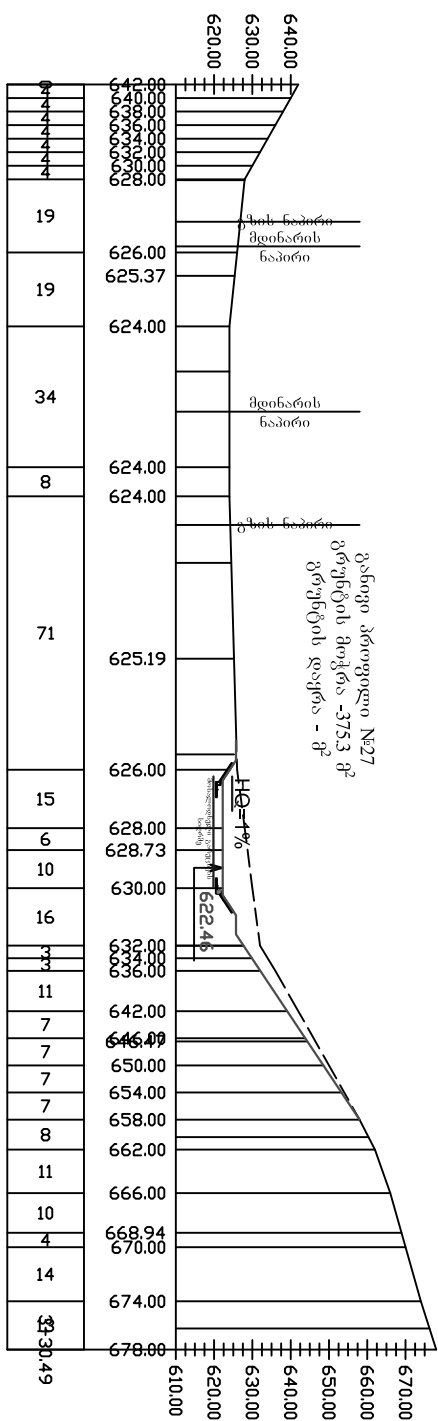
განივი პროექტი №25
გზის მოჭრა -569,5 მ²
გზის ნაპირის დაყრბა - მ²



განივი პროექტი №26
გზის მოჭრა -479,0 მ²
გზის ნაპირის დაყრბა - მ²

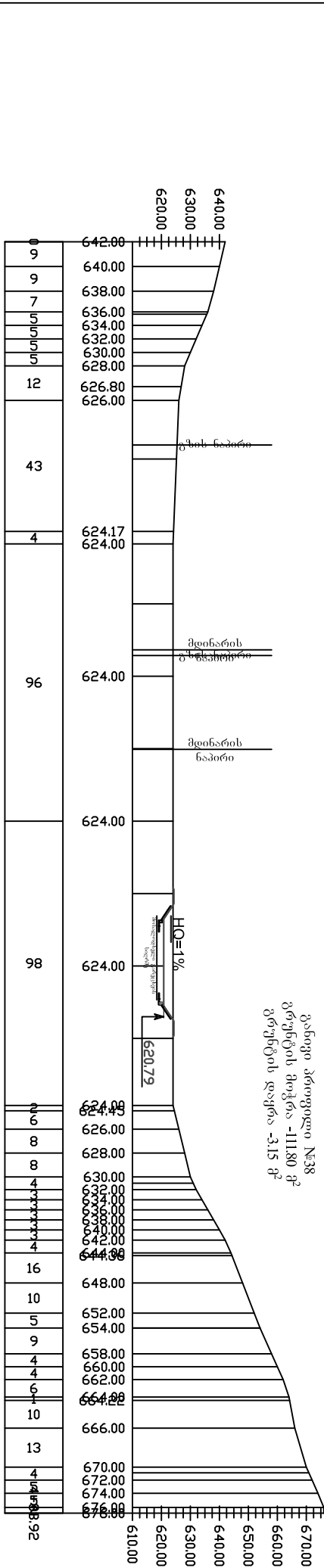
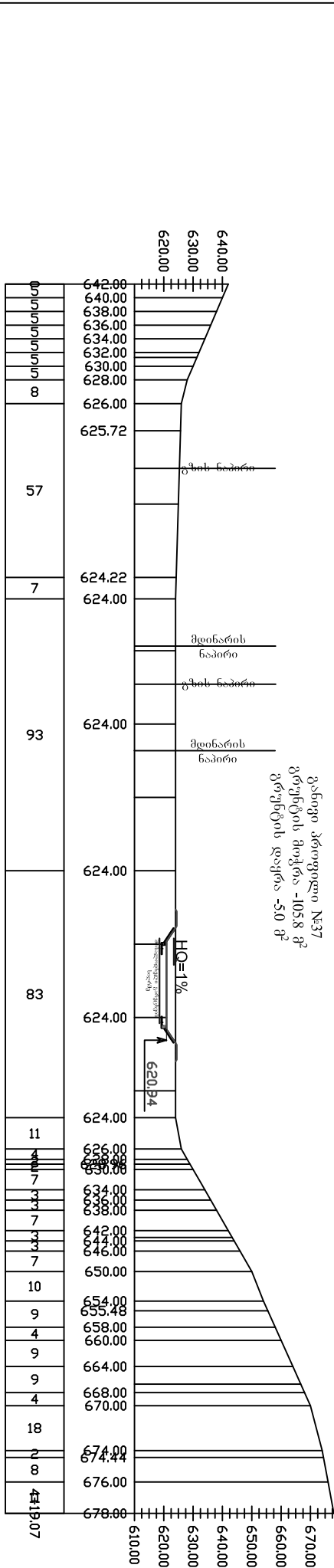
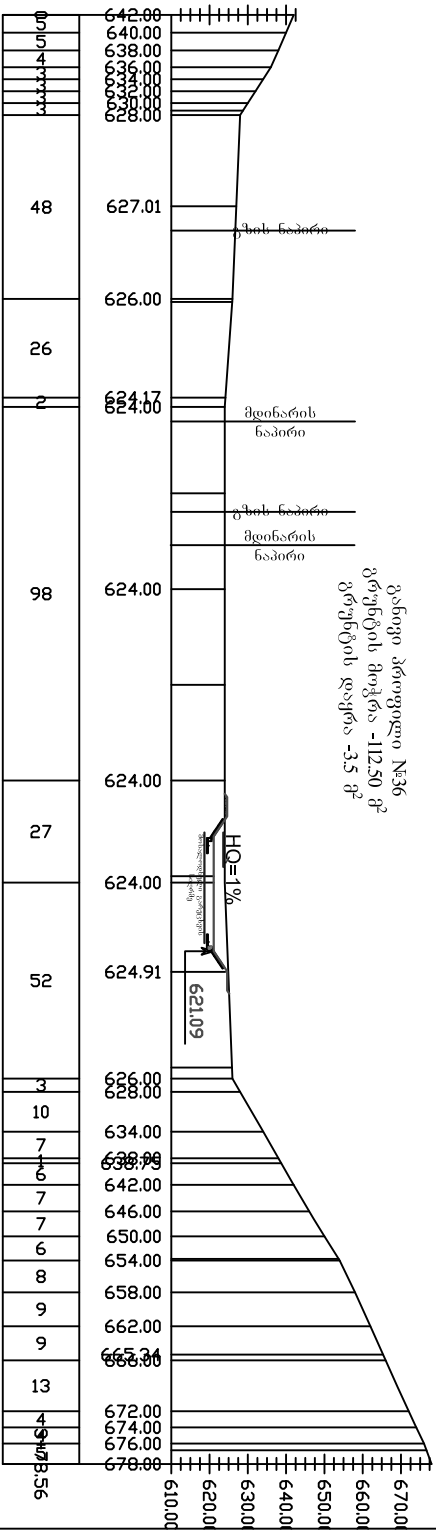
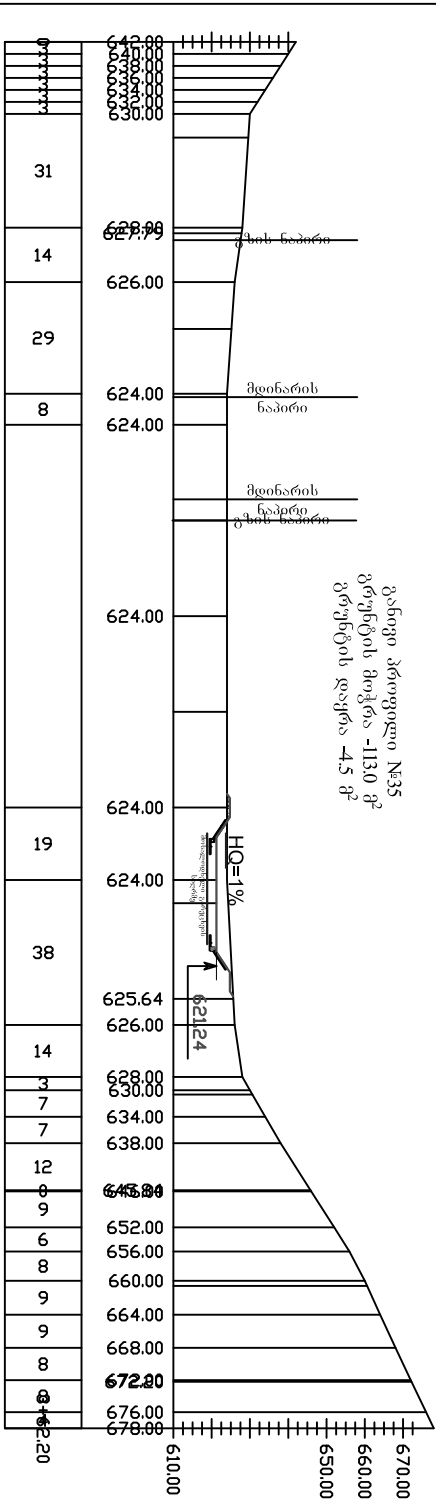
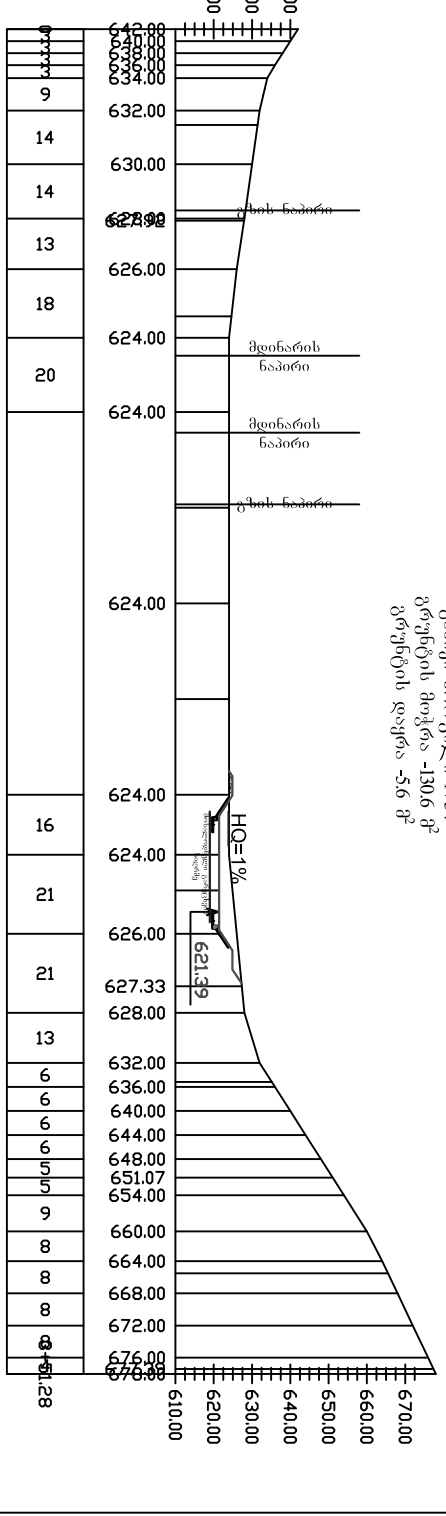



- შენიშვნა:
1. განივი პროექტი წარმოადგენს გზის ნაპირის დაყრბის პროექტს.
 2. და კონსტრუქციულ ნაწილთან ერთად.
 3. გზის ნაპირის დაყრბის პროექტი.
 4. გზის ნაპირის დაყრბის პროექტი.
 5. კონსტრუქციული ნაწილი იხილეთ ფურც. 4-1 + 4-4

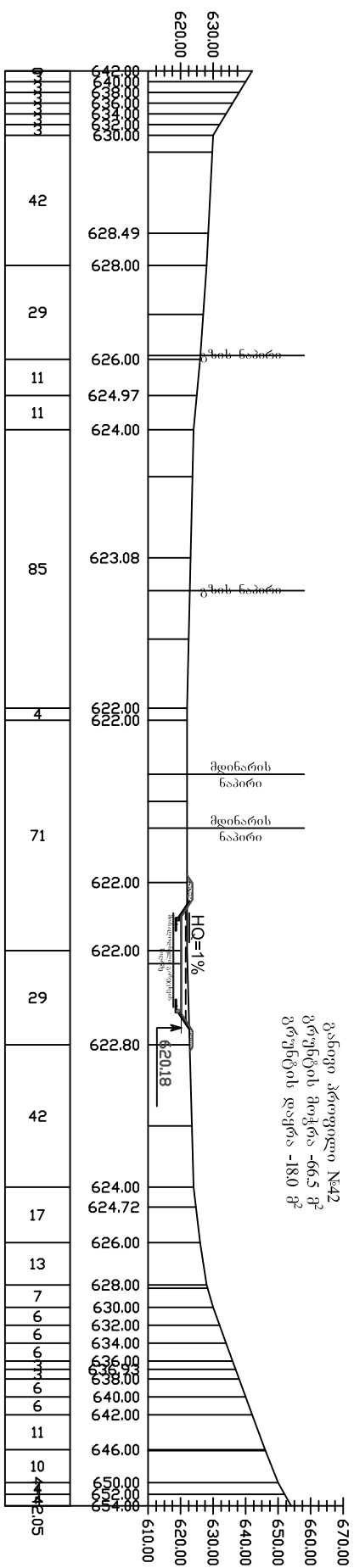
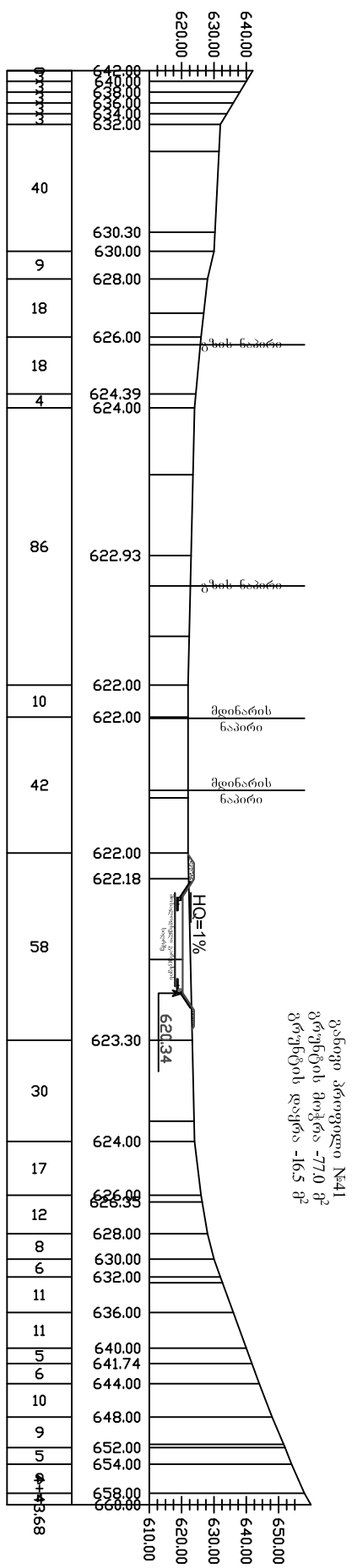
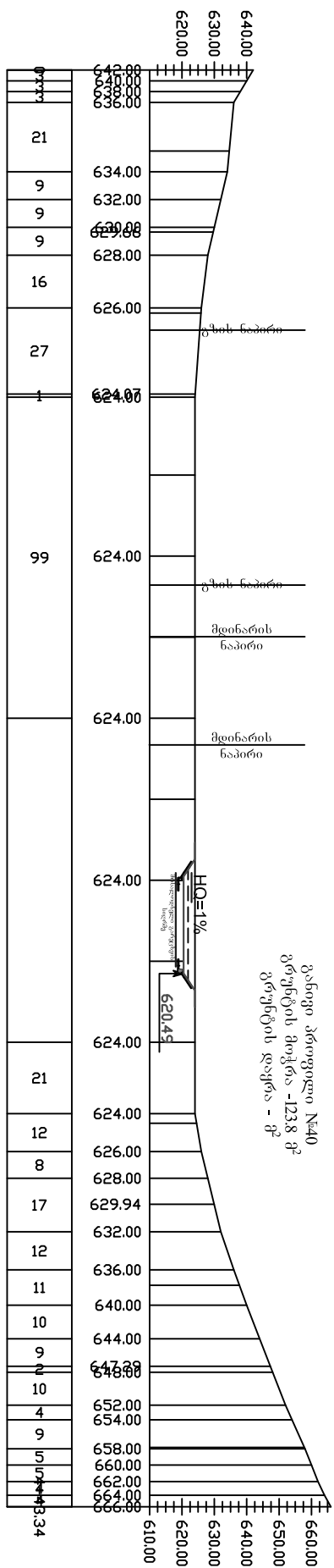
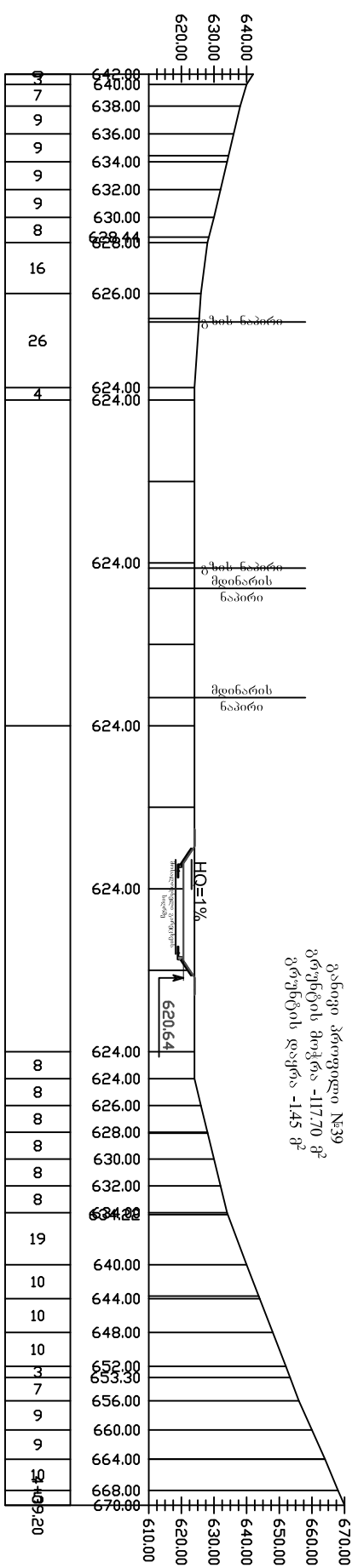


1. გაცივებული წყლისგან უნდა იქნას გვერდითიან
2. და კონსერვშიც უნდა ნაწილობრივ ქრება.
3. გვერდითი გვერდითი 1.
4. გვერდითი გვერდითი 2.
5. კონსერვშიც უნდა ნაწილობრივ ქრება. 4.1 ÷ 4.4

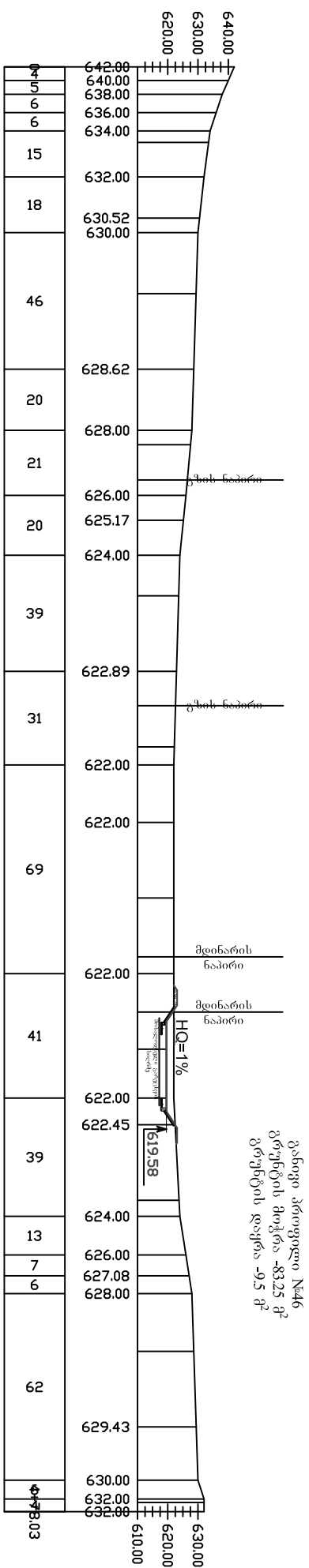
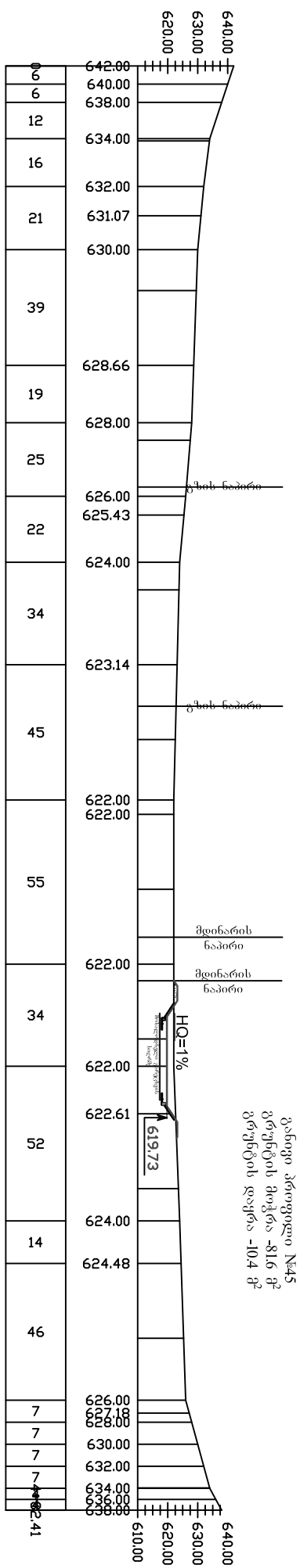
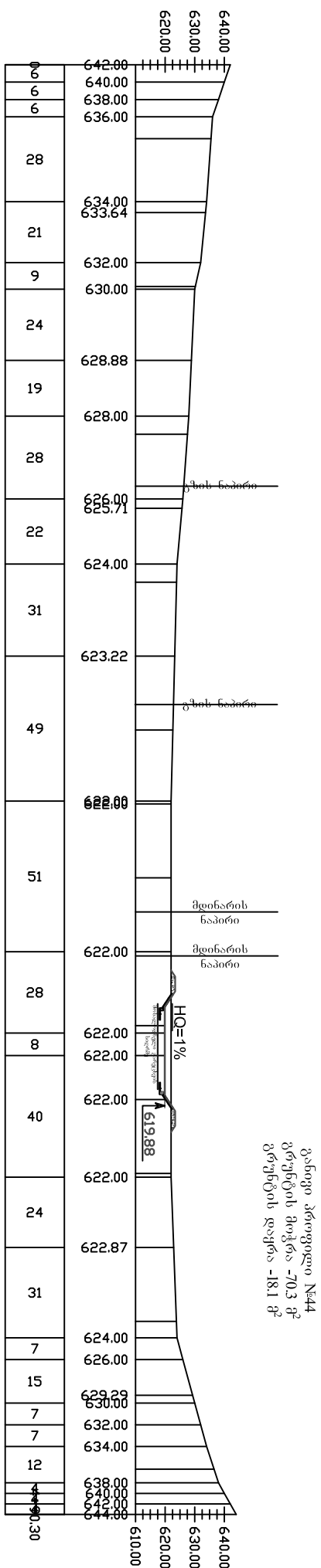
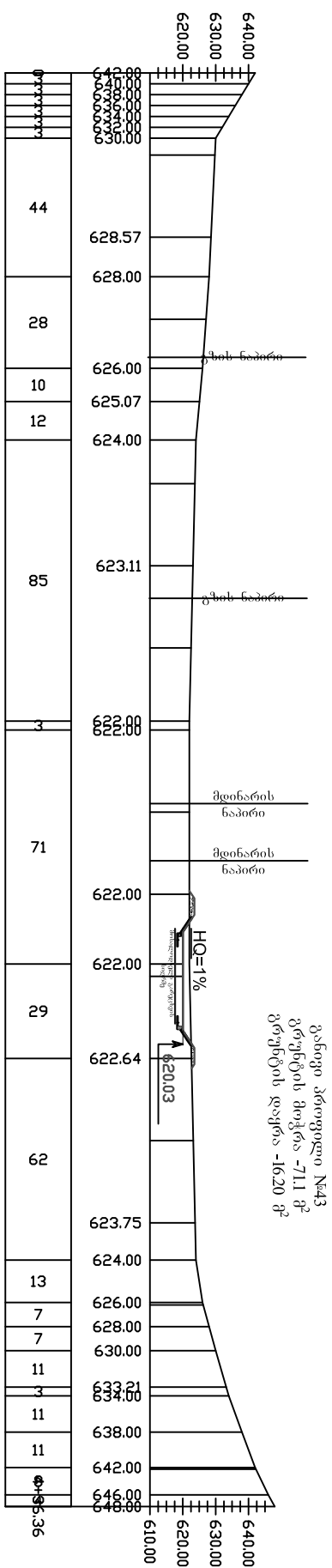
მდინარე ოთრის კალაპოტის გახიზნას ზოგნება პაკონცხე-ლაგოჯის ხაერთა შორის გუბ ლოტე I-ის ზიან-ხაზარჯის მონაგვით გე 4+040-დან გე 27+80-მდე მშენებლობის ფარგლებში.



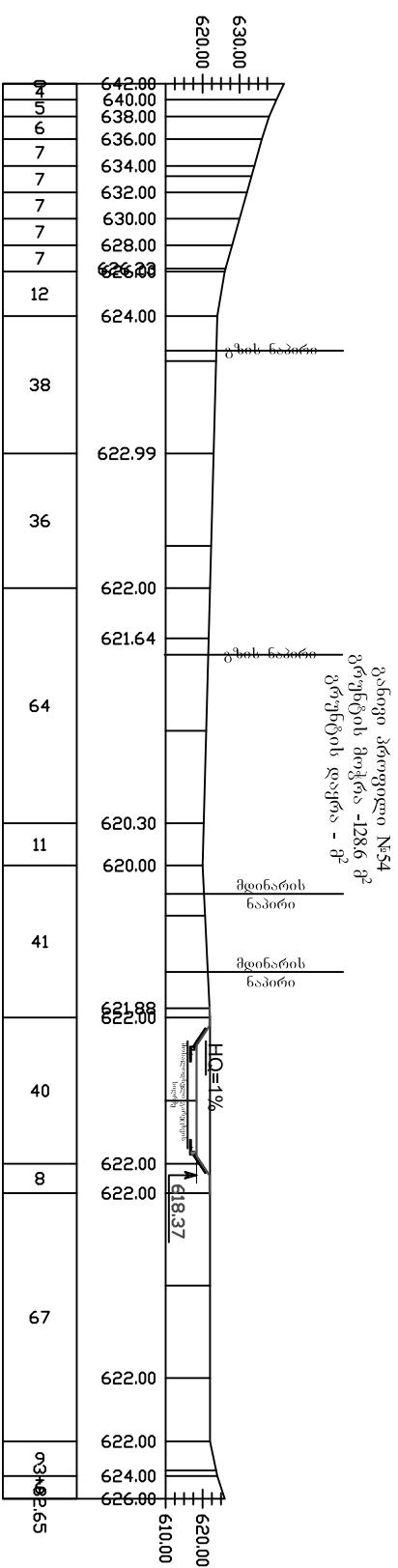
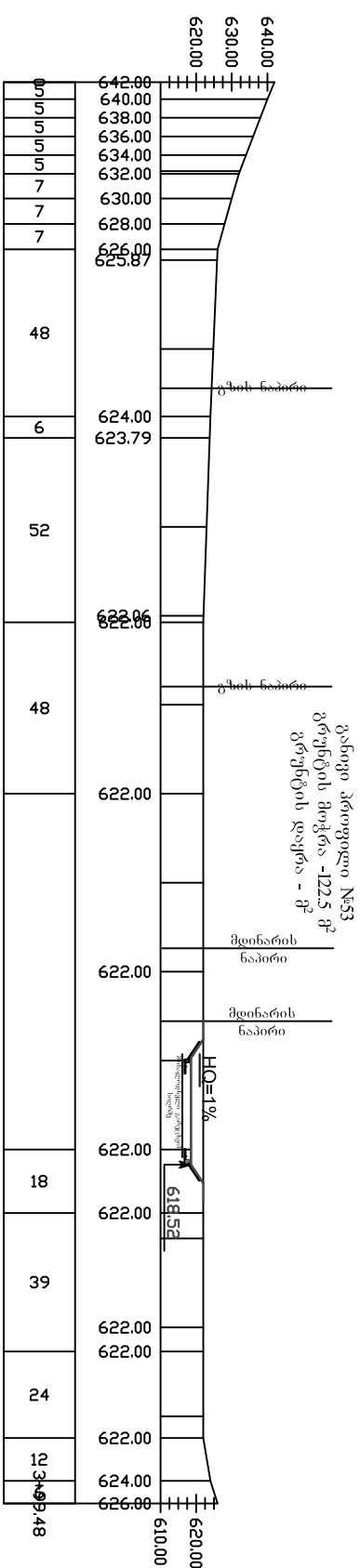
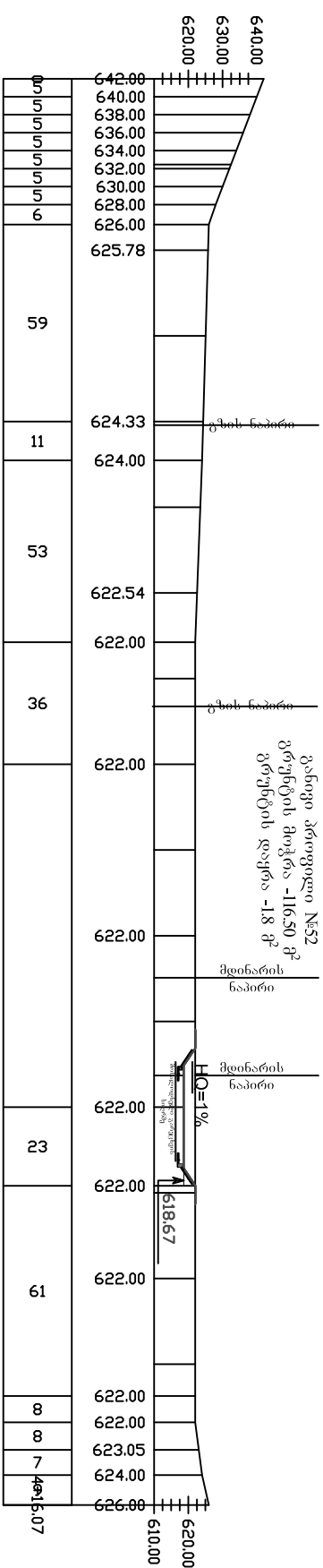
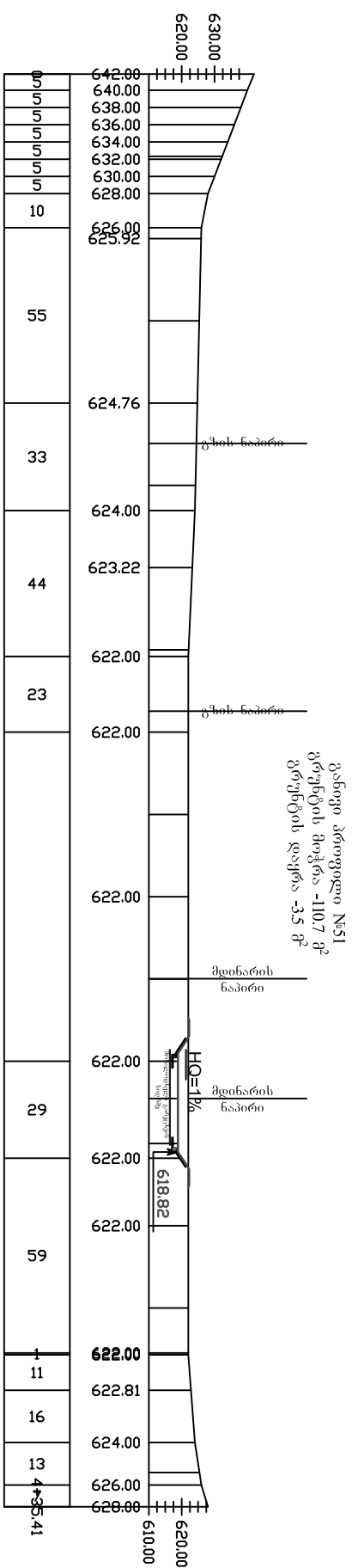
- შენიშვნა:
1. განივი პროექტი წაკითხული უნდა იქნას გეგმასთან, გრძივ პროექტთან და კონსტრუქციულ ნაწილთან ერთად.
 2. გეგმა იხილეო ფურც 1.
 3. გეგმა იხილეო ფურც 1.
 4. გრძივი პროექტი იხილეო ფურც 2.
 5. კონსტრუქციული ნაწილი იხილეო ფურც 4-1 ÷ 4-4



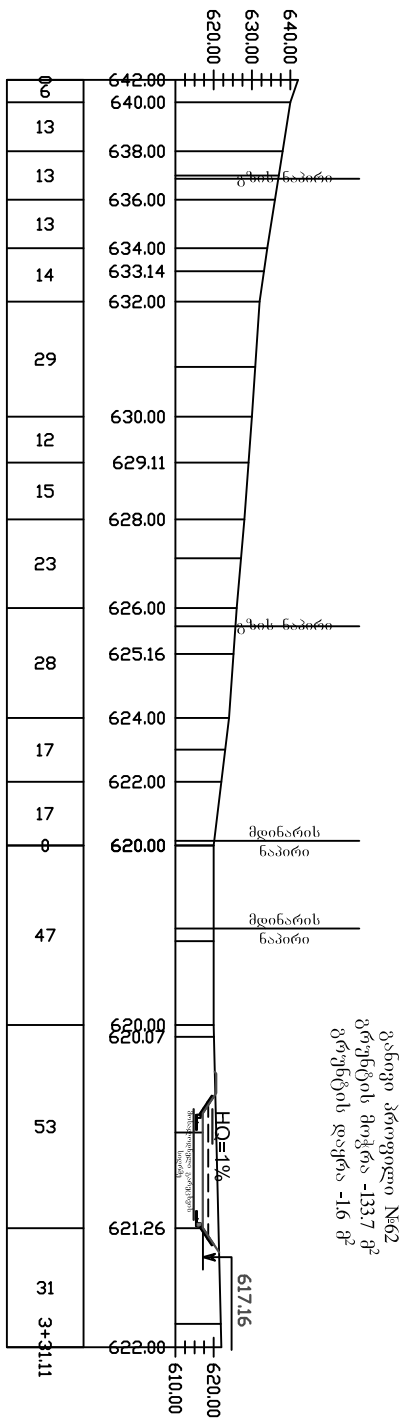
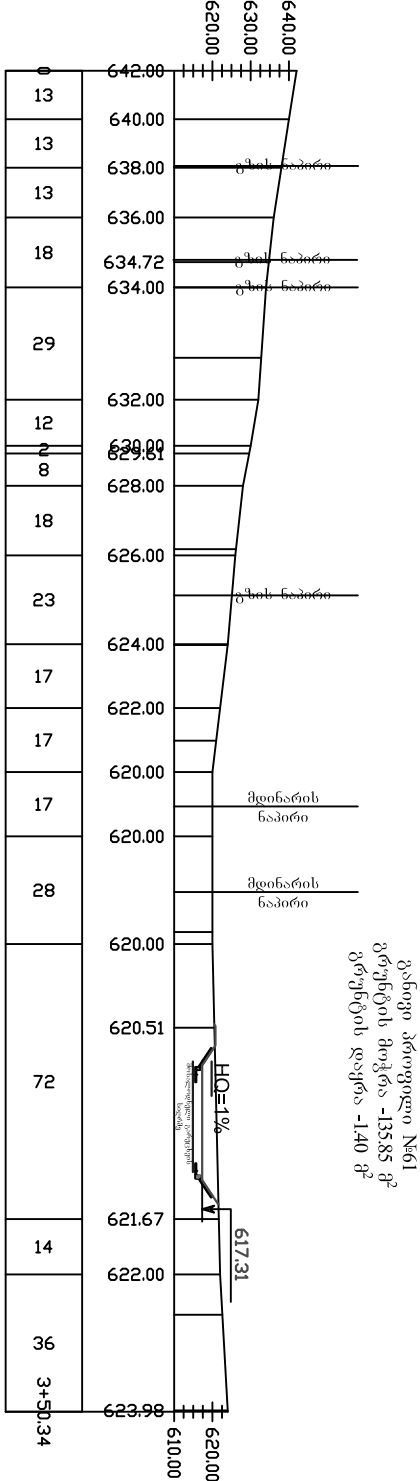
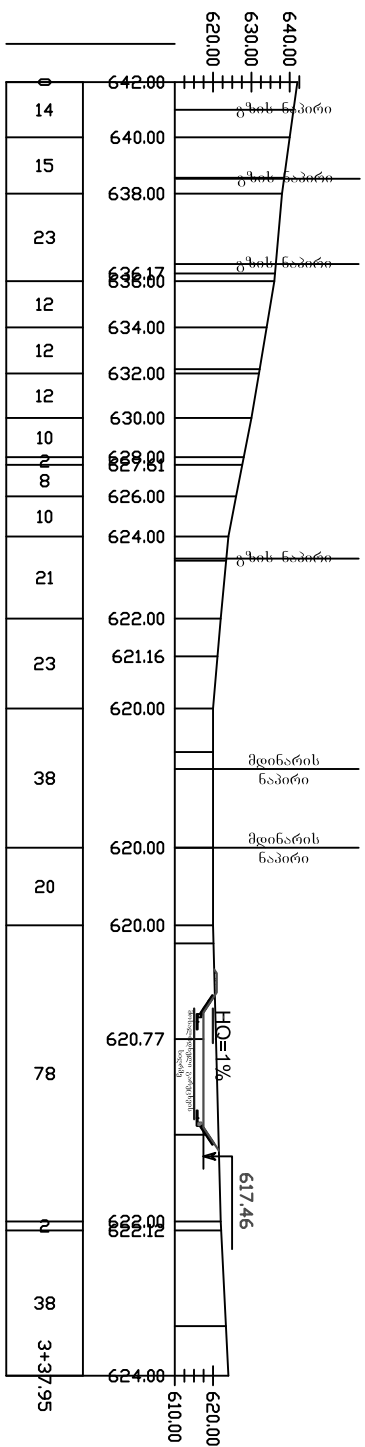
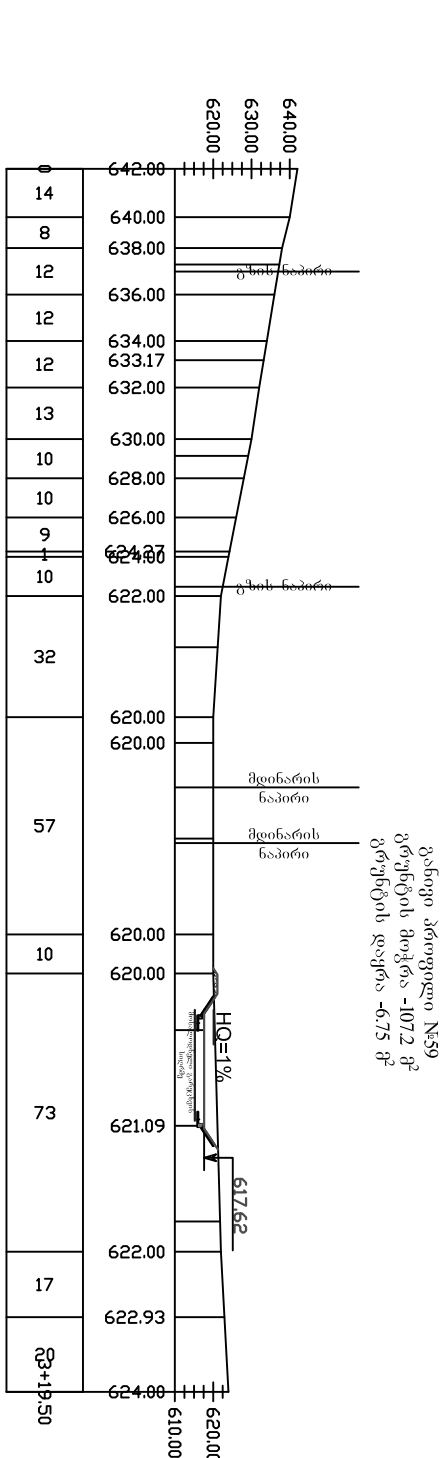
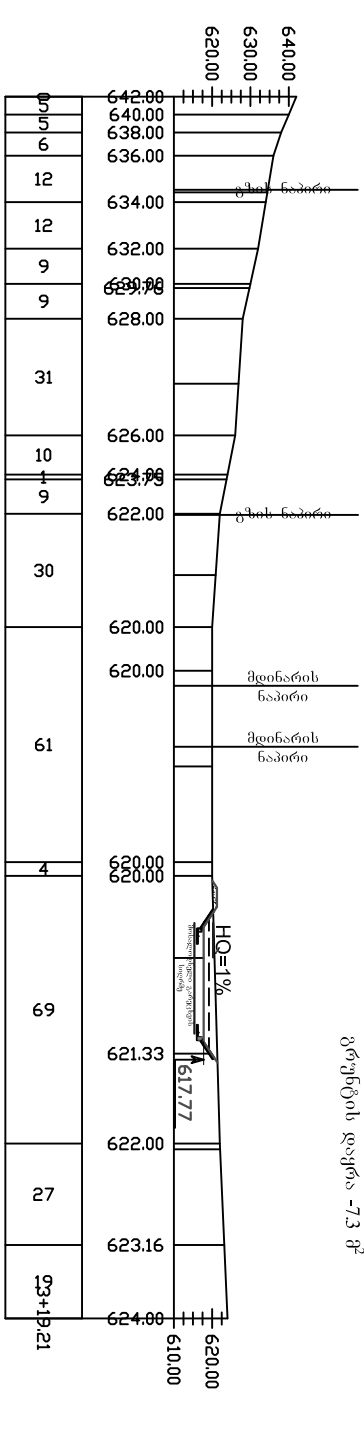
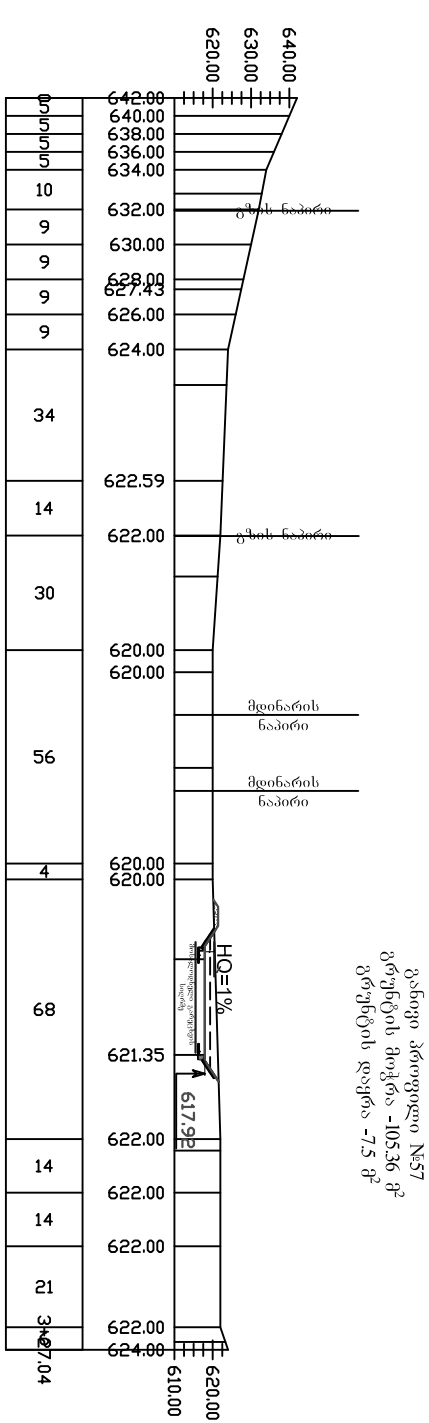
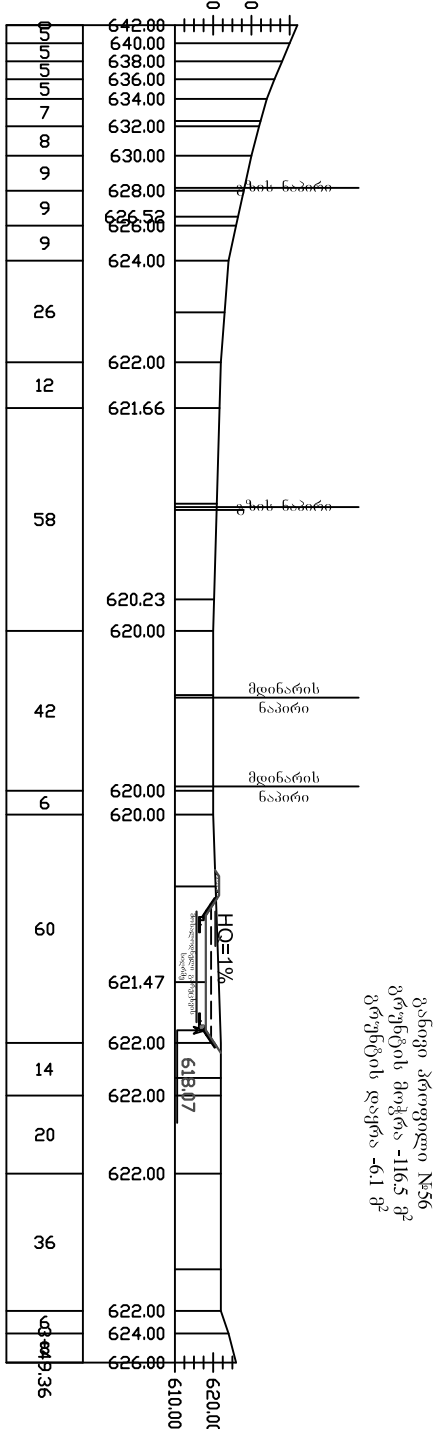
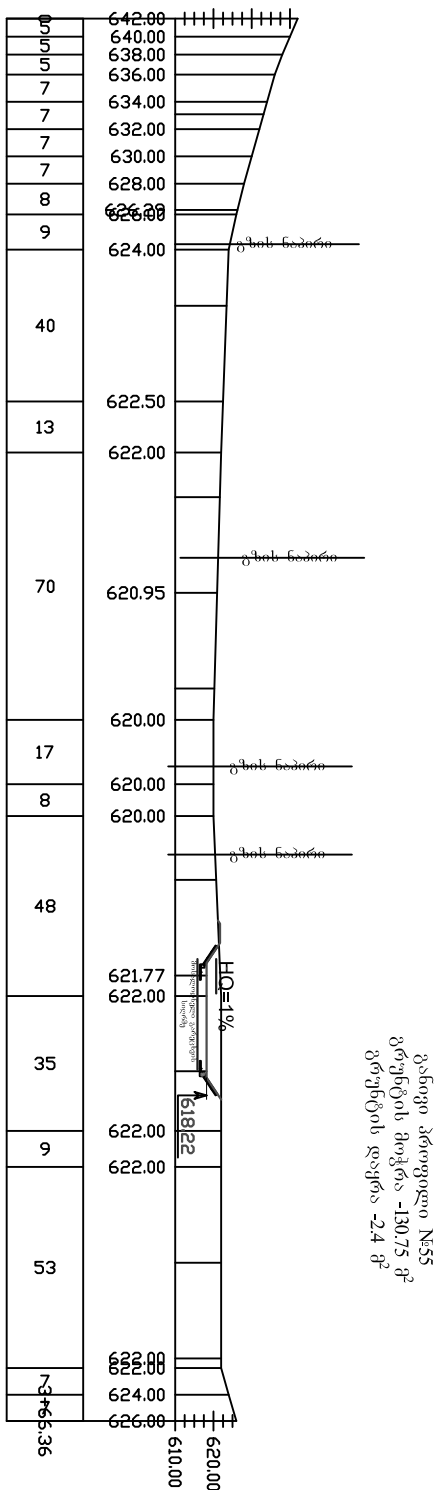
1. გაცილებს:
2. და კონტინენტზე წაწვდომას უზრუნველყოფს.
3. გეგმის მიხედვით გეგმავს.
4. გეგმის მიხედვით იმplementაციას უზრუნველყოფს.
5. კონტინენტზე წაწვდომას უზრუნველყოფს.



1. დაბრუნებული წყლის გამოყენება იქნას შეზღუდული.
2. დაბრუნებული წყლის გამოყენება იქნას შეზღუდული.
3. დაბრუნებული წყლის გამოყენება იქნას შეზღუდული.
4. დაბრუნებული წყლის გამოყენება იქნას შეზღუდული.

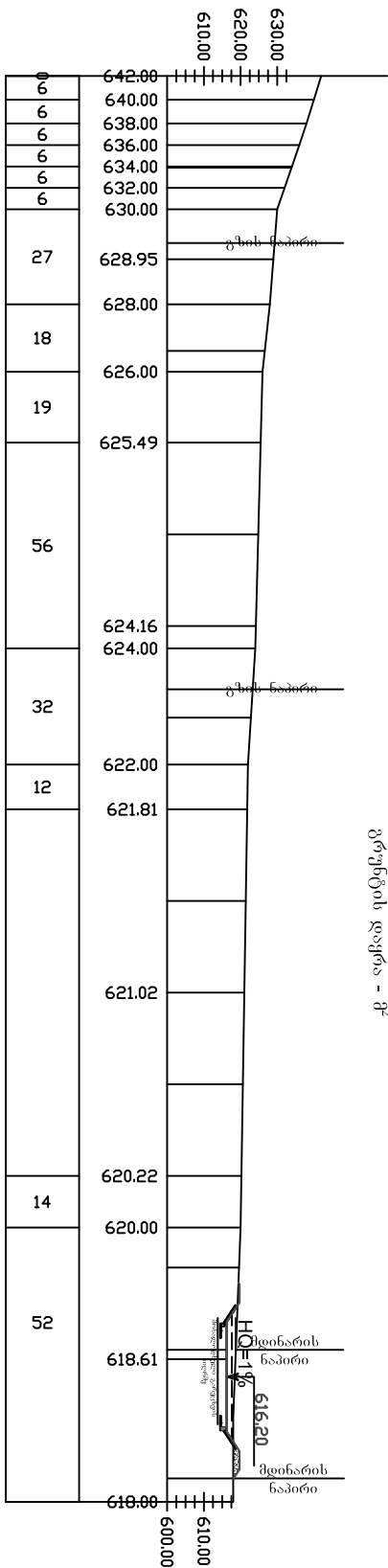
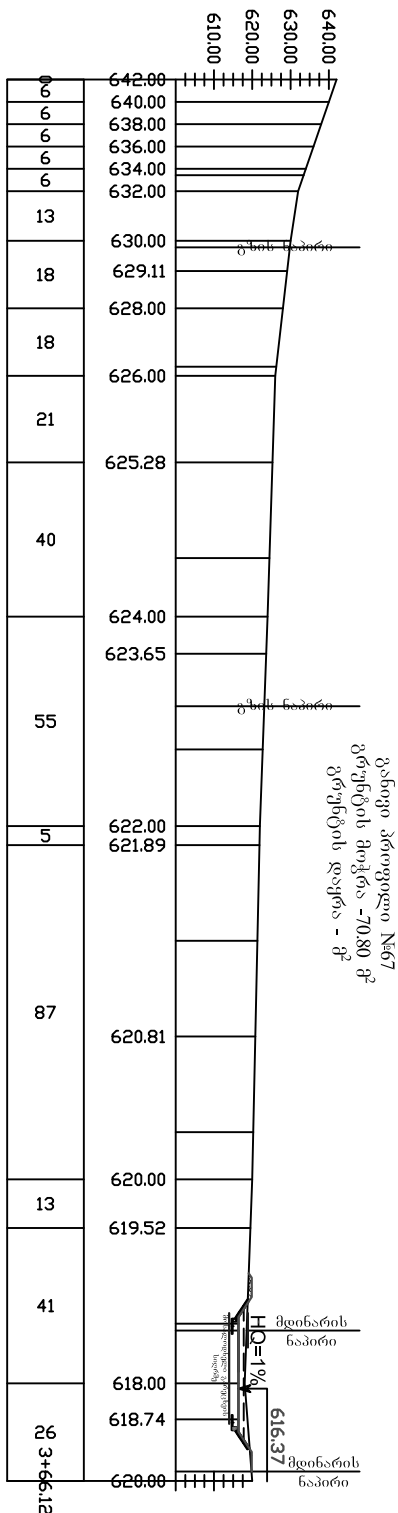
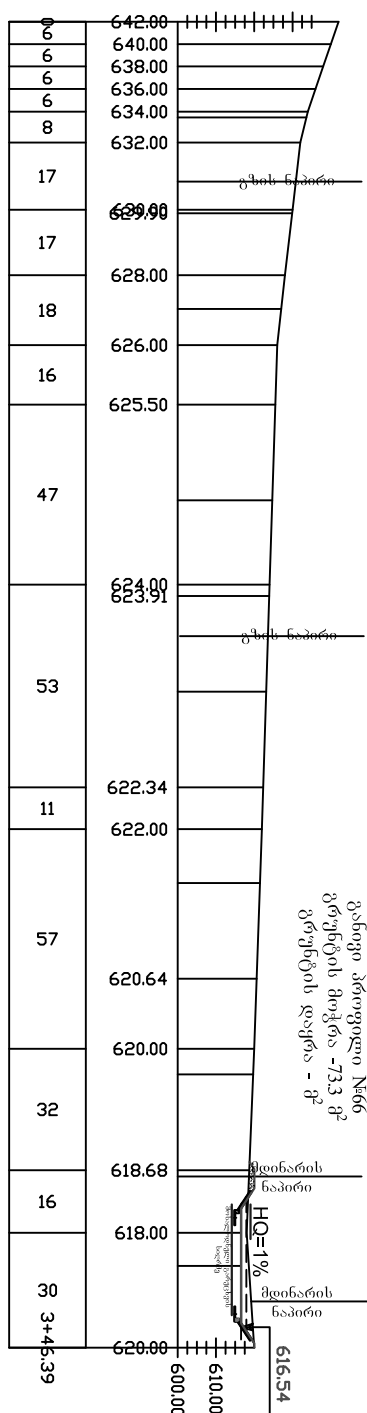
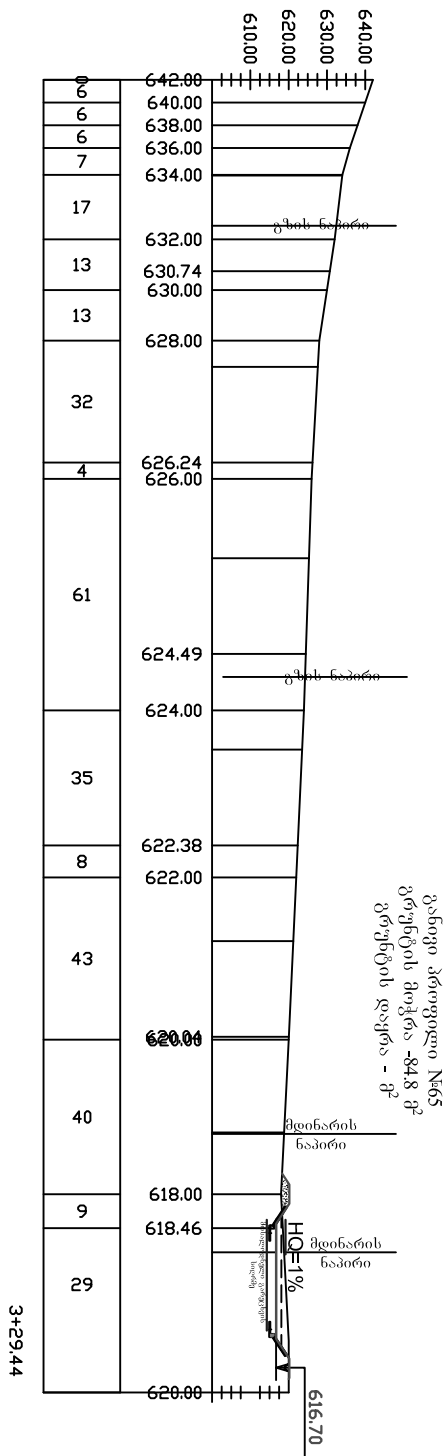
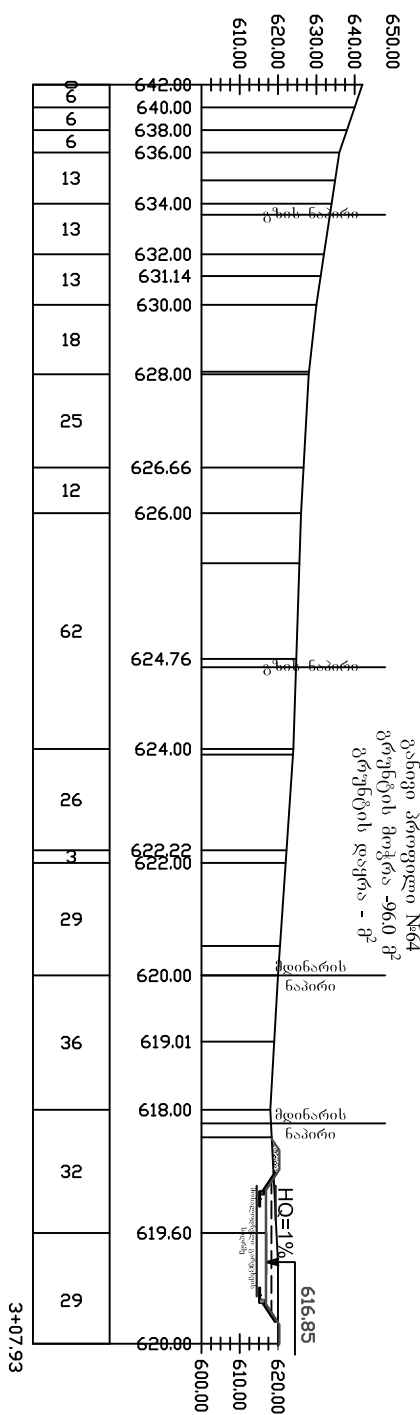
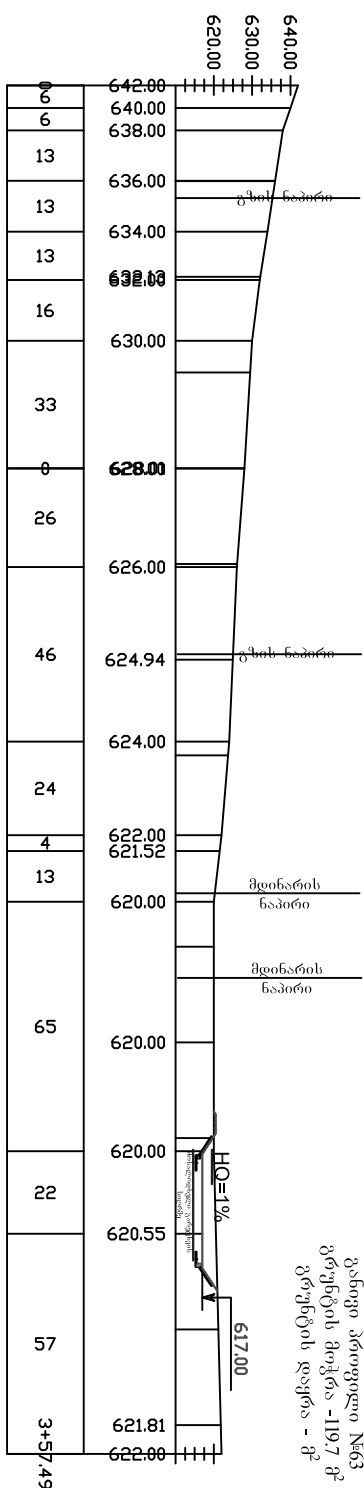


- [illegible]



1. გაცივრე პრეპარატს Ca^{++} -ით ხეცული უნდა იქნას გვემსაონ, გრძელ პრეპარატონ.
2. და კონტროლირებულ ნაწილთან ერთად.
3. გვერდით გვერდით 1.
4. გრძელ პრეპარატს იხილო გვერდით 2.
5. კონტროლირებული ნაწილი იხილო გვერდით 4.1 + 4.4

<p>მდინარე თორის კადასტრის გაქროხა მოგება. ბაჭყალიცხელაგულის ხაერთა-მორისო გზის ღოცე-1-ე ხანინა-ლაგერჯის მინაგულის კმ 4+00-დან კმ 27+80-მდე მშენებლობის ფარგლებში. განიო პრიოდები.</p>	<p>ფურც. 3-13</p>
-------------------------------------------------------------------------------------------------------------------------------------------------------------------------------------------------------------------------------	--------------------------------



1. ვაზიან პროფესორ ჭყიტიხელი უნდა იქნას გეგმათაზე, გრძელ პროფესორთან
2. და კონკრეტულად ნაცვლთან ერთად.
3. გეგმა იხილეთ გვრც 1.
4. გრძელ პროფესორ იხილეთ გვრც 2.
5. კონკრეტულად ნაცვლი იხილეთ გვრც 41 + 44